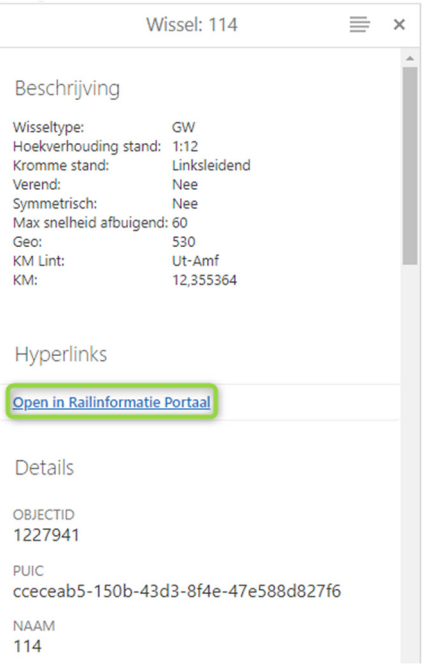
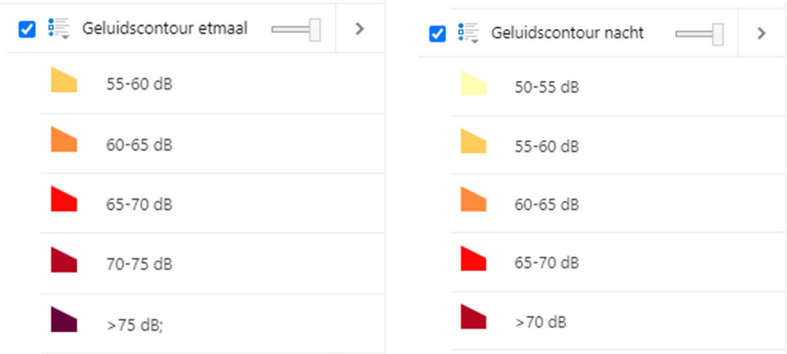


Releasenotes RailMaps 5.7.2

Tip: Sla deze korte link op als favoriet: www.railmaps.nl

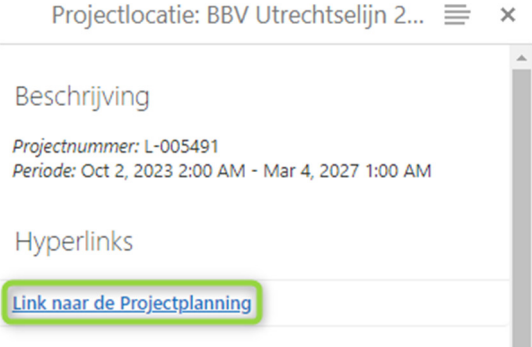
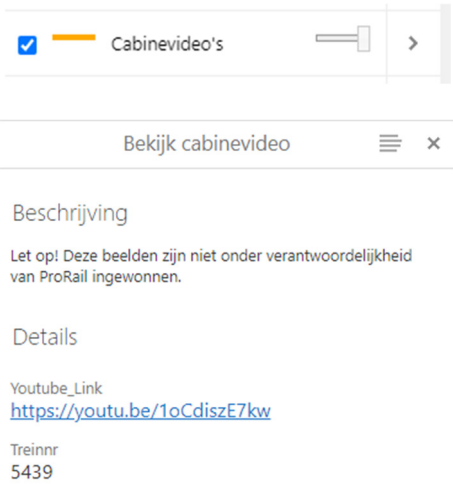
Beste RailMaps gebruiker,

Vanaf vrijdag 19 januari 2024 is **RailMaps versie 5.7.2** beschikbaar, n.a.v. de volgende aanpassingen:

Nr.	Kaartlaaggroep / kaartlaag / functie	Wijziging
1	Wissel, Stootjuk, Lichtsein, Balise en Overwegpunt	<p>Het Informatieportaal is vervangen door het Railinformatie Portaal. Om die reden is ook de link in RailMaps hierop aangepast.</p>  <p>Meer informatie over het Railinformatie Portaal is te vinden op: https://www.spoordata.nl/informatieproducten/railinformatie-portaal</p>
2	Natuur/Milieu/Water	<p>De (specifieke) kaartlaag grondwatertrap is verwijderd en is te vinden onder de kaartlaaggroep <i>Ondergrond – geotechnische onderzoeken</i> met de naam <i>BRO Grondwaterspiegeldieptemodel</i>.</p> <p>De symbologie van de geluidscontour kaartlagen is veranderd:</p> 

Tip: Sla deze link op als favoriet: www.railmaps.nl

Vragen? Mail naar railmaps@prorail.nl

3	Luchtfoto Landsdekkend	De Luchtfoto Landsdekkend van 2023 is opgenomen in de kaartlaaggroep Basiskaarten en vervangt de landsdekkende luchtfoto van 2022.
4	Projecten (enkel intern)	<p>De link in de kaartlagen va projecten is aangepast naar het nieuwe ProRail dashboard met Projectplanning:</p> 
5	Cabinevideo's	<p>Onder de kaartlaaggroep <i>Arbeidsveiligheid</i> is een nieuwe kaartlaag <i>Cabinevideo's</i> opgenomen.</p>  <p>Deze kaartlaag is een (tijdelijke) aanvulling op de kaartlaag <i>Baanvideo</i>, omdat sommige baanvideo's in de nacht zijn opgenomen en daardoor van mindere kwaliteit zijn. Het idee is dat op den duur een koppeling naar https://spoorinbeeld.nl/ wordt opgenomen.</p> <p>Op dit moment is de kaartlaag nog niet landsdekkend. De komende tijd wordt er gewerkt om het aantal cabinevideo's verder uit te breiden.</p>
6	Afscherming	De kaartlagen Haag en Haag (vlak) zijn verwijderd, omdat het geen ProRail objecten betrof. De kaartlagen zijn nog wel middels de generieke (externe) BGT service te raadplegen:

Releasenotes RailMaps 5.7.2

Tip: Sla deze korte link op als favoriet: www.railmaps.nl



		https://service.pdok.nl/lv/bgt/wmts/v1_0?request=GetCapabilities&service=WMTS
7	Station	In de kaartlaag station is geen onderscheid meer gemaakt tussen de status van stations (<i>in dienst</i> versus <i>gepland</i>).
8	SharePoint/SpoorData	<p>Alle relevante informatie over RailMaps staat sinds december 2023 op www.spoordata.nl. Zie https://www.spoordata.nl/informatieproducten/railmaps</p> <p>De links vanuit RailMaps zijn hierop aangepast. De SharePoint pagina zal binnenkort worden opgeheven.</p>

Tip: Sla deze link op als favoriet: www.railmaps.nl

Vragen? Mail naar railmaps@prorail.nl