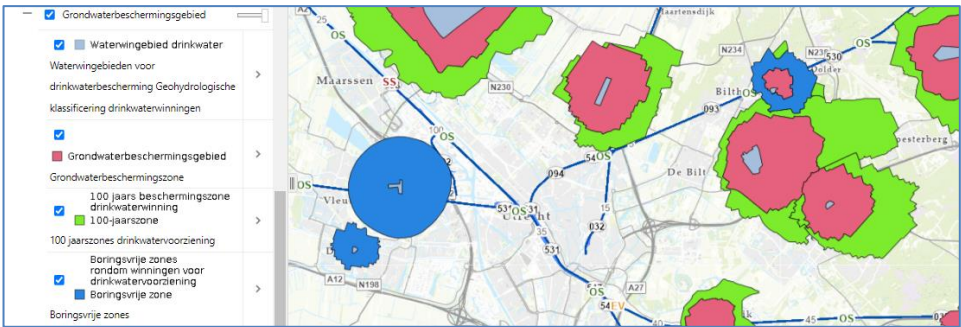


## Releasenotes RailMaps 5.6.3

Tip: Sla deze korte link op als favoriet: [www.railmaps.nl](http://www.railmaps.nl)

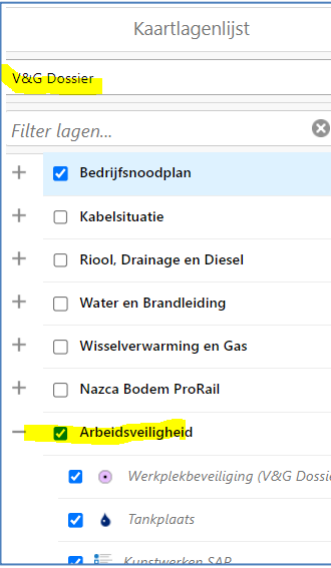
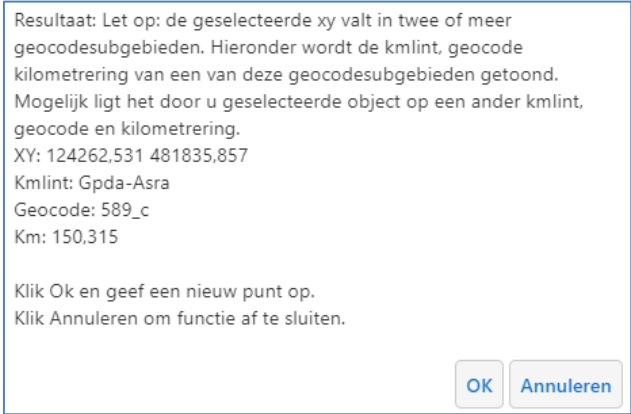
Beste RailMaps gebruiker,

Vanaf woensdag 26 oktober 2022 is **RailMaps versie 5.6.3** beschikbaar, n.a.v. de volgende aanpassingen:

Nr	Kaartlaaggroep / kaartlaag / functie	Wijziging
1	Geleidingssysteem ( <b>pre</b> -BID00023)	<p>Deze verouderde kaartlaaggroep is <b>verwijderd</b> uit RailMaps.</p> <p>Deze oude modellering van wissels en spoortakken wordt niet meer gebruikt.</p>
2	Luchtfoto Landsdekkend	<p>De Luchtfoto Landsdekkend van <b>2021</b> is opgenomen in de kaartlaaggroep Basiskaarten en vervangt de landsdekkende luchtfoto van 2020.</p> <p>De landsdekkende luchtfoto van 2022 wordt in de volgende release van RailMaps opgenomen.</p>
3	Grondwaterbeschermingsgebied	<p>De laag Grondwaterbeschermingsgebied is <b>toegevoegd</b> aan de kaartlaaggroep Natuur/Milieu/Water, om (beter) inzicht te hebben dat in deze gebieden geen bestrijdingsmiddelen gebruikt mogen worden.</p> <p>Deze kaartlaag is een externe service van het RIVM.</p> 

Tip: Sla deze link op als favoriet: [www.railmaps.nl](http://www.railmaps.nl)

Vragen? Mail naar [railmaps@prorail.nl](mailto:railmaps@prorail.nl)

4	Arbeidsveiligheid	<p>De kaartlaaggroep <b>V&amp;G Dossier</b> is hernoemd naar Arbeidsveiligheid.</p> <p>De bestaande <i>hoofdgroep</i> V&amp;G Dossier is een verzameling kaartlaaggroepen, met o.a. de kaartlaaggroep Arbeidsveiligheid. In deze hoofdgroep zijn de volgende kaartlaaggroepen toegevoegd: Kabelsituatie; Riool, Drainage en Diesel; Water en Brandleiding; Wisselverwarming en Gas.</p> 
5	Ik Wil... Kmlint, geocode en kilometering bepalen	<p>De volgende <b>melding is toegevoegd</b> aan het resultaat van deze functie, wanneer het resultaat van deze functie 2 geosubcodes oplevert voor de betreffende locatie:</p> <p>"Let op: de geselecteerde xy valt in twee of meer geocodesubgebieden. Hieronder wordt de kmlint, geocode kilometering van een van deze geocodesubgebieden getoond. Mogelijk ligt het door u geselecteerde object op een ander kmlint, geocode en kilometering."</p> 



6

Zoeken op Kenmerken

In het Tools tabblad van de toolbar kan de functie Zoeken op Kenmerken gebruikt worden.

In de keuzelijst Gegevensbron wordt de kaartlaag gekozen waarin gezocht moet worden naar bepaalde kenmerken.

**Een kaartlaagnaam kan in de keuzelijst meerdere keren voorkomen als deze laag in meerdere kaartlaaggroepen voorkomt.**

**Vanaf RailMaps 5.6.3 is in deze gevallen in de keuzelijst de kaartlaaggroep toegevoegd aan de kaartlaag.**

Verschil tussen de keuzelijst in RailMaps 5.6.3 (links) en 5.6.2:

